

## План наступления V-го армейского корпуса немцев в середине ноября 1941 г.

Наткнулся на дебаты 5-летней давности по поводу боя за Дубосеково (<https://dr-guillotin.livejournal.com/121380.html>). Особенно позабавила дискуссия по поводу того, за сколько часов можно было бы проехать до Москвы после прорыва фронта 316-й стрелковой дивизии, и почему 2-я танковая дивизия этого не сделала. Конечно, прочитав все, что написали участники, выше человеческих сил, и я остановлюсь на этом частном вопросе. Где-то встречал у того же А. В. Исаева, что марша к Москве не произошло потому, что на Волоколамском шоссе занимали оборону наши танковые бригады. Это объяснение верно только отчасти.

Более точный ответ заключается в том, что 2-я танковая дивизия изначально не собиралась наступать прямо на Москву. Она скрупулезно выполняла план наступления V-го армейского корпуса (NARA. T-314. R. 246. L. 0691-697.), в который и входила. Он проиллюстрирован на карте (NARA. T-314. R. 247. L. 00087.), на которую и следует обратить внимание в первую очередь (рис. 1). К сожалению, качество скана оставляет желать лучшего и при воспроизводстве детали теряются. Однако четко видны жирные стрелы, которые показывают направление главного удара. Его цель Клин (темное пятно в верхнем правом углу карты).

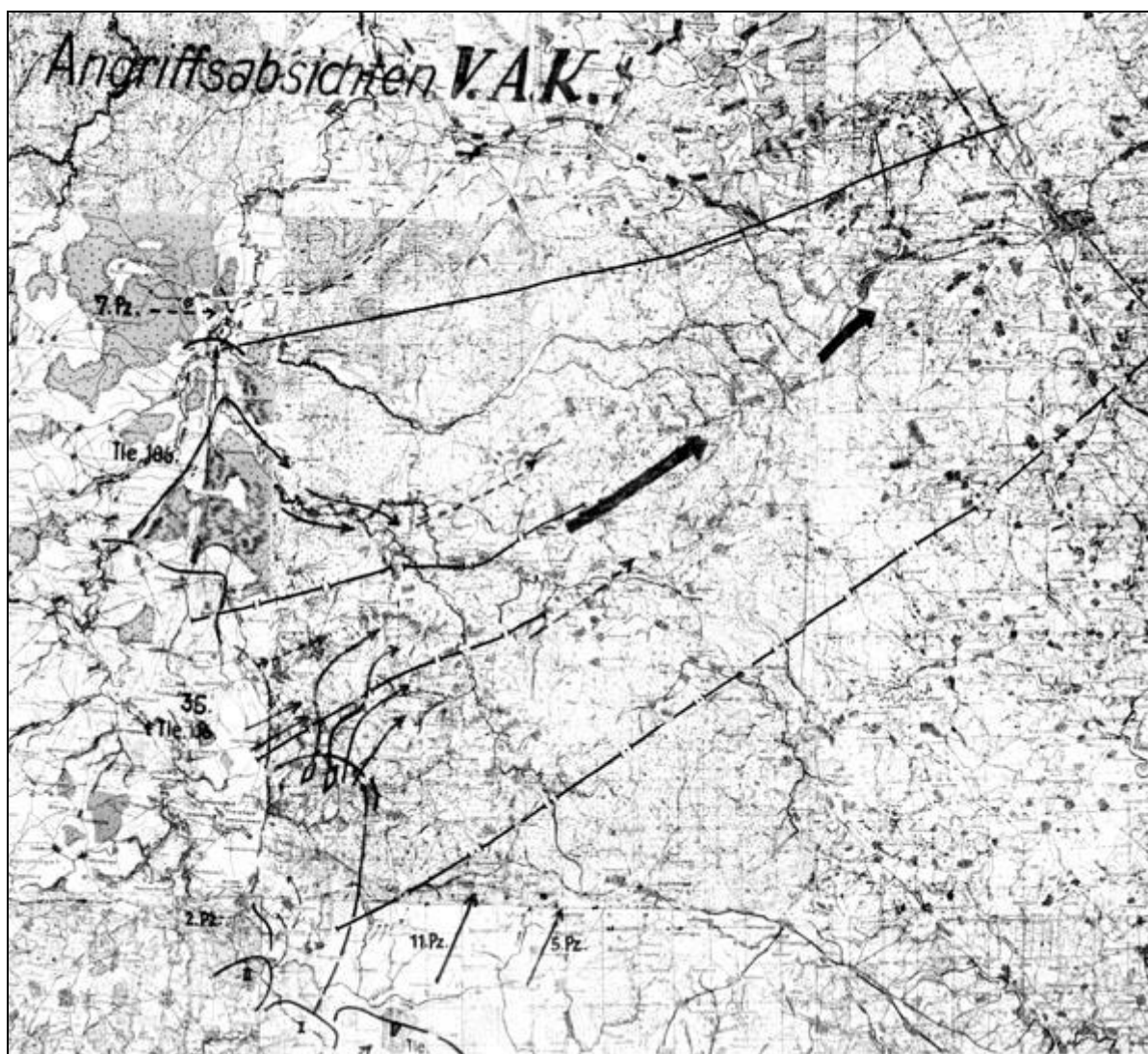


Рис. 1

Т. е. направление главного удара не восток, а северо-восток в обход Москвы. Затем дивизии корпуса должны были выйти на канал Москва — Волга (в конечном счете они оказались в другом месте, но это уже и другая история).

Для удобства стрелки в нижнем левом углу карты перенесены на более качественную подложку (рис. 2). Здесь надо отметить, что основное направление удара 2-й танковой дивизии в первый день: с юга на север. Кроме того стрелки, показывающие направления ударов других дивизий корпуса относятся ко второму и третьему дню операции. Согласно плану 2-я танковая дивизия должна была начать наступление на два раньше остальных, захватив высоты восточнее Волоколамска.

Привожу еще два фрагмента карт показывающих этот участок фронта. Первый (рис. 3) показывает отчасти, как представляло наше командование действия противника (ЦАМО РФ. Ф. 208. Оп. 2511. Д. 692.). В частности, здесь можно увидеть стрелку, показывающую удар с запада на восток. На второй карте (рис. 4) нанесена обстановка согласно журналу боевых действий 2-й танковой дивизии и документам наших частей.

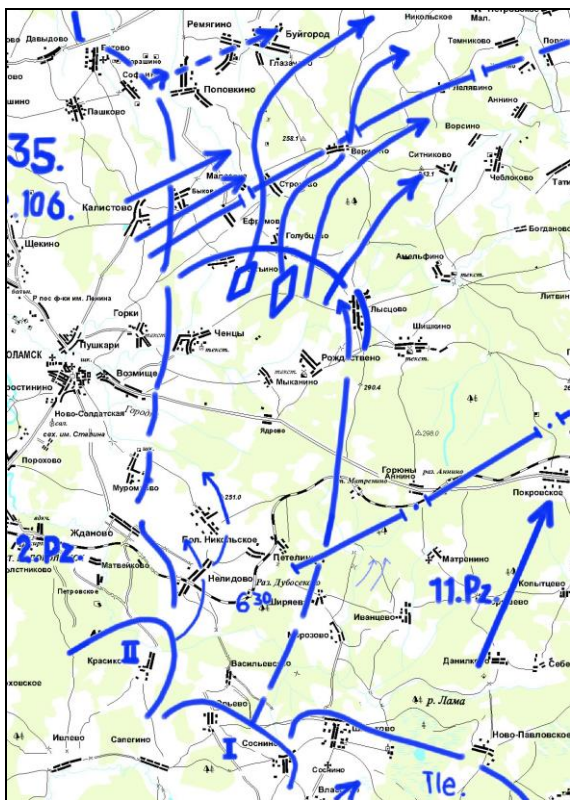


Рис. 2



Рис. 3

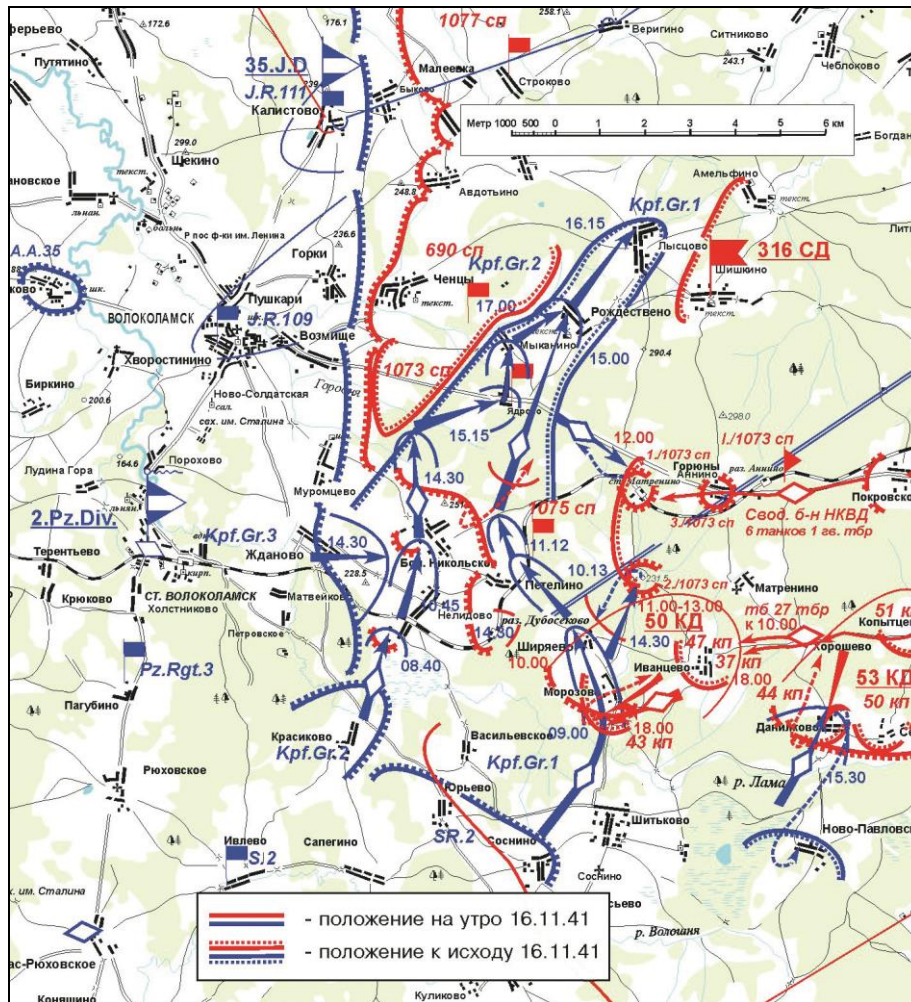


Рис. 4